

Ecole-Chercheurs PSDR 4

15 - 18 novembre 2016

Les configurations socio-spatiales

Un outil de gouvernance territoriale

Sylvie Lardon, INRA & AgroParisTech, UMR Métafort Clermont-Ferrand

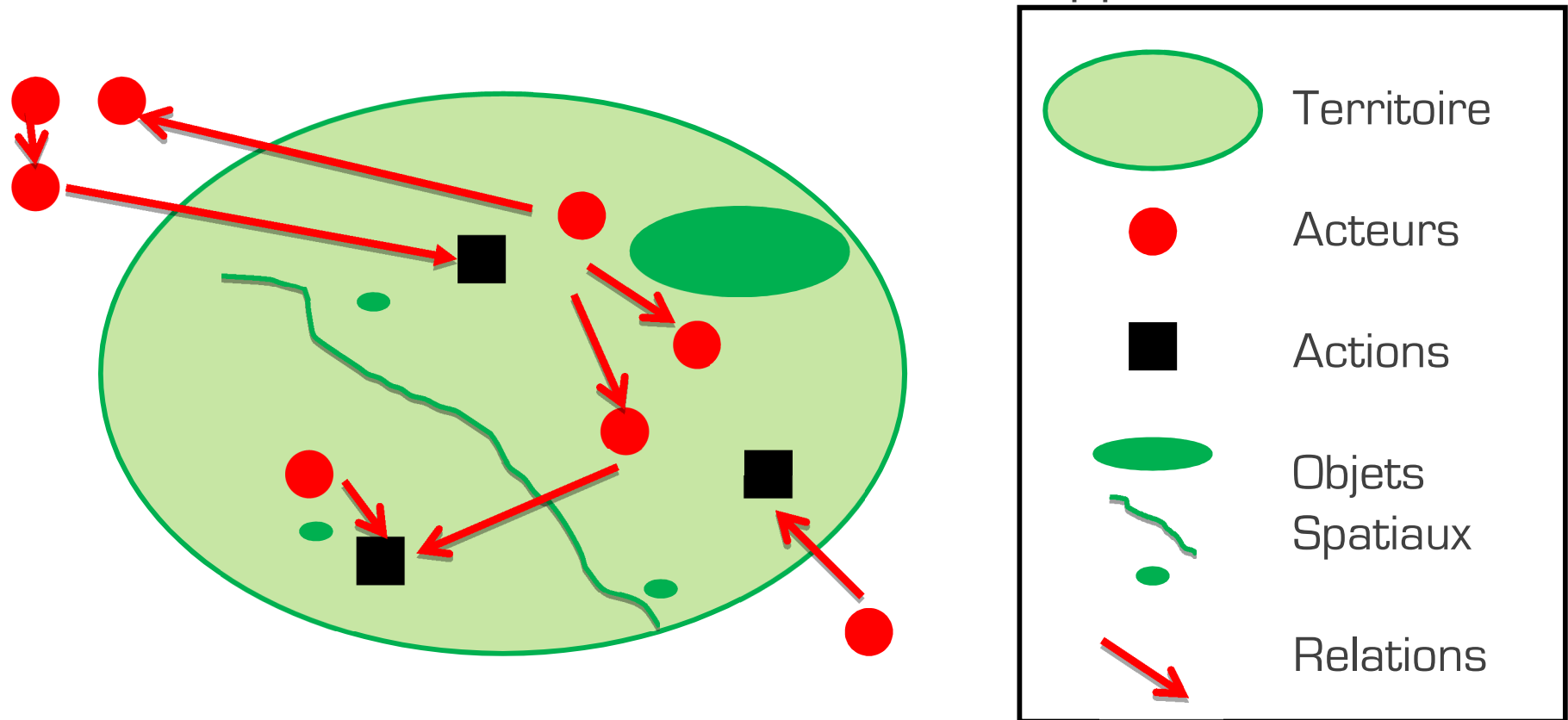


RessTerr



Les configurations socio-spatiales

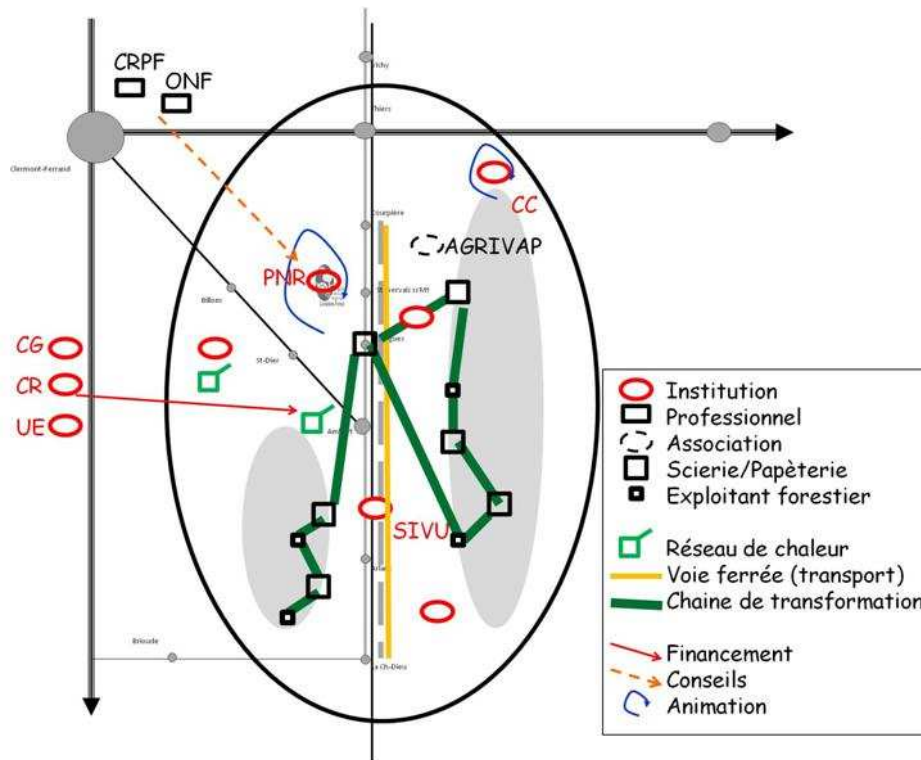
Comme révélateur des processus de développement
et activateur de nouveaux modèles de développement



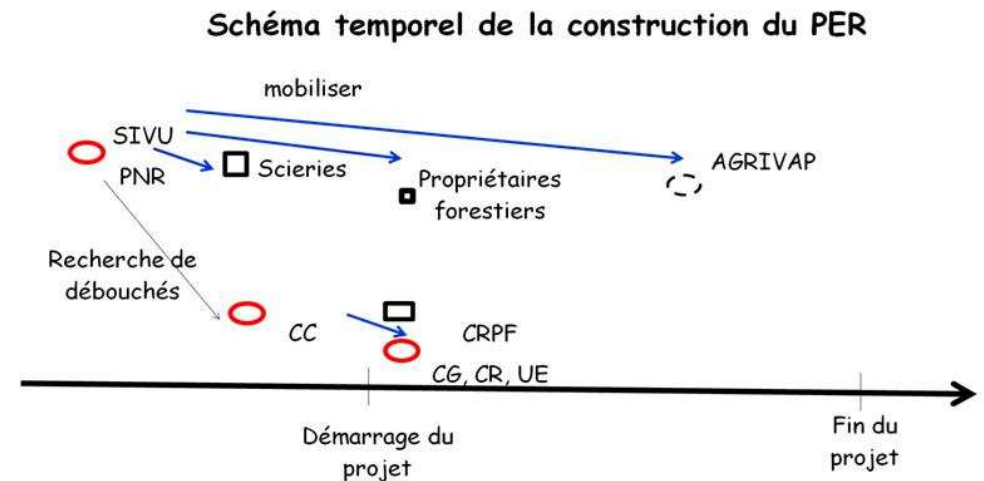
Lardon S., Loudiyi S., Cournut E., Fournier J., 2012. Les configurations socio-spatiales : outils et dispositifs de gouvernance des territoires. In Trognon L., Baumont R., Ingrand S., Lardon S., Turpin N., Vollet D. (Eds.), 2012, Productions, gouvernance et ingénierie territoriales, Revue d'Auvergne, n°602-603, pp. 291-306.

Dessinez la Configuration Socio Spatiale de votre territoire

Construisez votre projet de PER "Valorisation de la forêt par le développement du bois-énergie et du fret ferroviaire" du PNR Livradois-Forez.



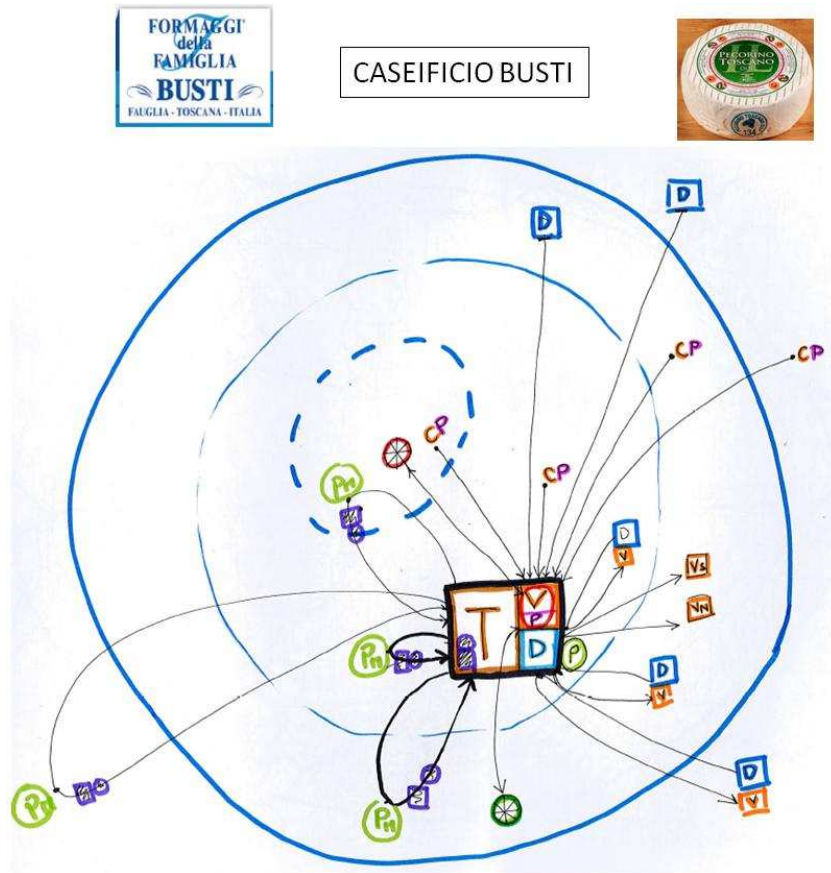
Les actions sont centrées sur la valorisation des ressources des massifs forestiers. A partir du SIVU (voie ferrée), le PNR a mobilisé les acteurs de la chaîne de transformation du bois et les communautés de communes pour les réseaux de chaleur.



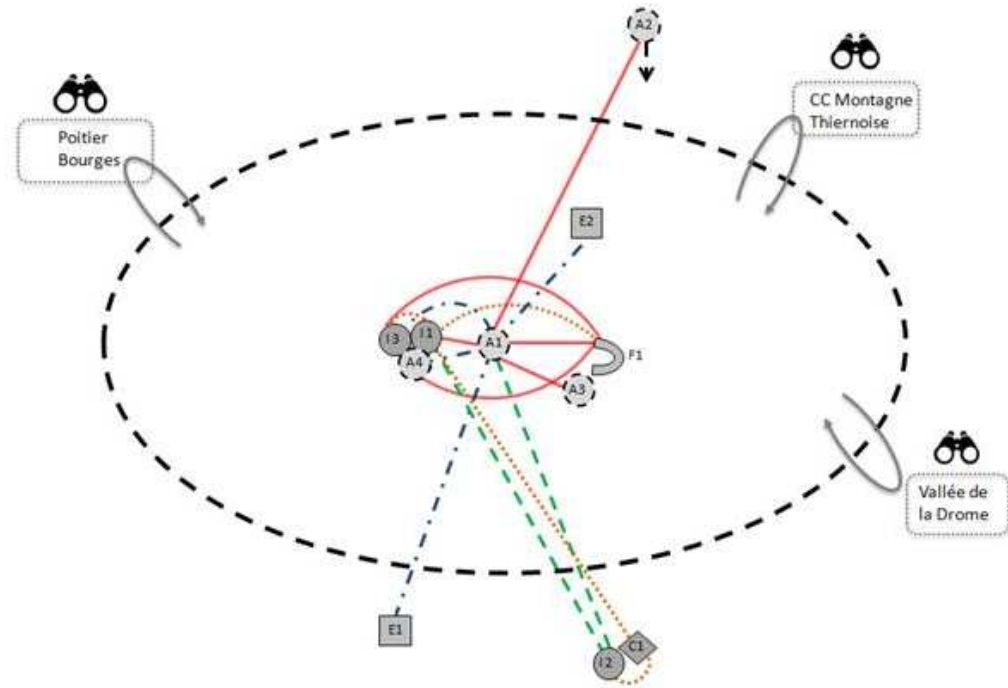
Cot C., Bonniot A., Cayre P., Kirchner J., Lardon S., 2012. Dessinez vous-même la configuration socio-spatiale de votre territoire : l'exemple d'un atelier participatif sur le pôle d'excellence rural du PNR Livradois-Forez. In Trognon L., Baumont R., Ingrand S., Lardon S., Turpin N., Vollet D. (Eds.), 2012, Productions, gouvernance et ingénierie territoriales, Revue d'Auvergne, n°602-603,, pp. 307-320.

Applications à l'alimentation

Thèse de Rosalia Filippini (2015)
Réseau d'une fromagerie de l'aire
urbaine de Pise



Thèse de Vanessa Icéri
Lens entre acteurs et ouverture sur l'extérieur
d'une initiative agro-alimentaire à Courpière –
PNR Livradois-Forez (Auvergne)



Et encore ...

Séminaire GloFoodS FORMAT - Combinaison des
formes d'agriculture et des systèmes alimentaires à
différentes échelles territoriales : coexistence,
confrontation ou hybridation des modèles ?

Analysez vous-même la configuration socio-spatiale de votre territoire

Un produit attendu du PSDR4 INVENTER – Inventons nos territoires de demain

Contact :

Sylvie Lardon (sylvie.lardon@agroparistech.fr)

