



DYTEFORT DYnamiques TERRitoriales et Foncières du Rural en Transition du Grand-Ouest

Laboratoires :

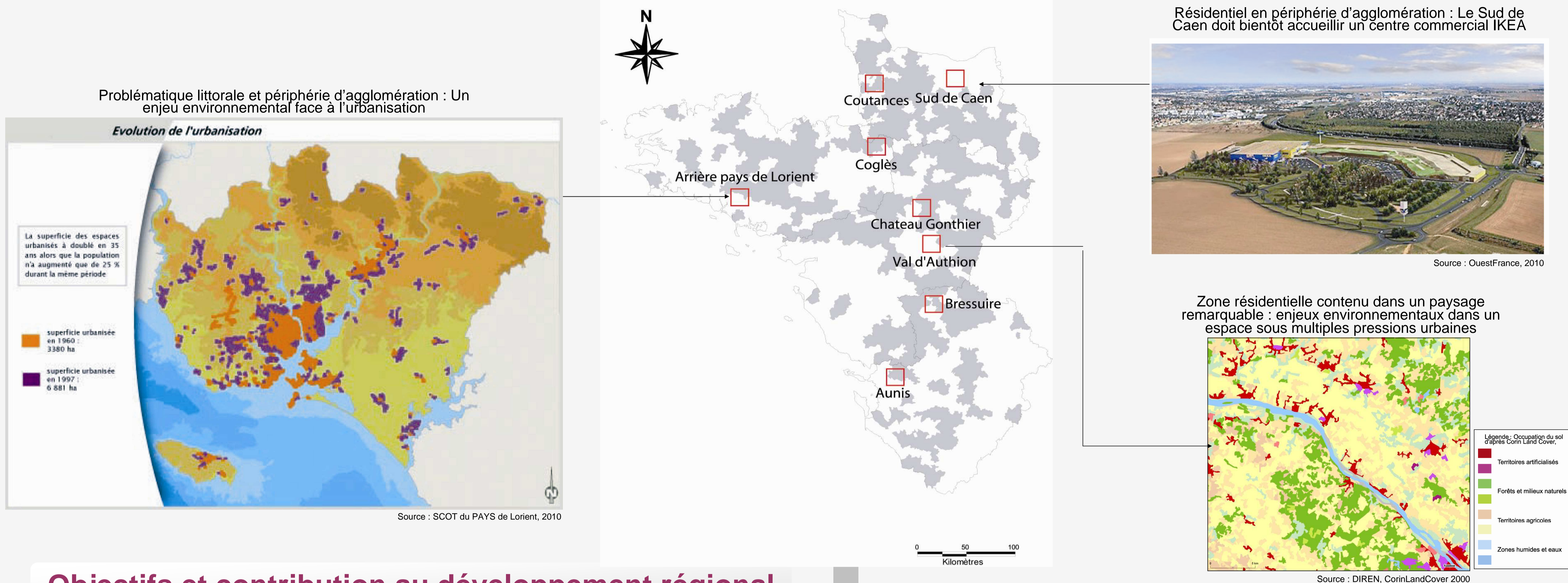
- UMR 6590, ESO (coordination ESONANTES), Université de Nantes, Nantes
- EA 2252, ICOTEM, Université de Poitiers, CEDYSE, Poitiers
- UMR 6250, LIENSS, Université de la Rochelle, AGILE, La Rochelle
- UMR 6524, LETG, Université de Caen, GEOPHEN, Caen
- Ecole supérieure d'Agriculture d'Angers, LARESS, Angers
- UMR CNRS 3128 droit et changement social (DCS)

Coordination scientifique / Coordination professionnel
Christine Margetic, ESO CNRS UMR 6590, christine.margetic@univ-nantes.fr
Pascal Dagron, AC3A, AC3@loire-atlantique.chambagri.fr

Partenaires principaux :

- AC3A, Association des chambres d'agriculture de l'arc atlantique, Nantes
- IAAT, Institut d'Aménagement de l'Arc Atlantique, Poitiers
- CETE, Centre d'Etudes Technique de l'Ouest, Nantes
- Terres en Villes, Grenoble
- FRGEDA-Bretagne, Fédération Régionale des groupes d'études et de développement agricole, Rennes
- FRCIVAM-Bretagne, Fédération Régionale des Centres d'Initiatives pour la Valorisation de l'Agriculture et du Milieu rural de Bretagne, Cesson-Sévigné

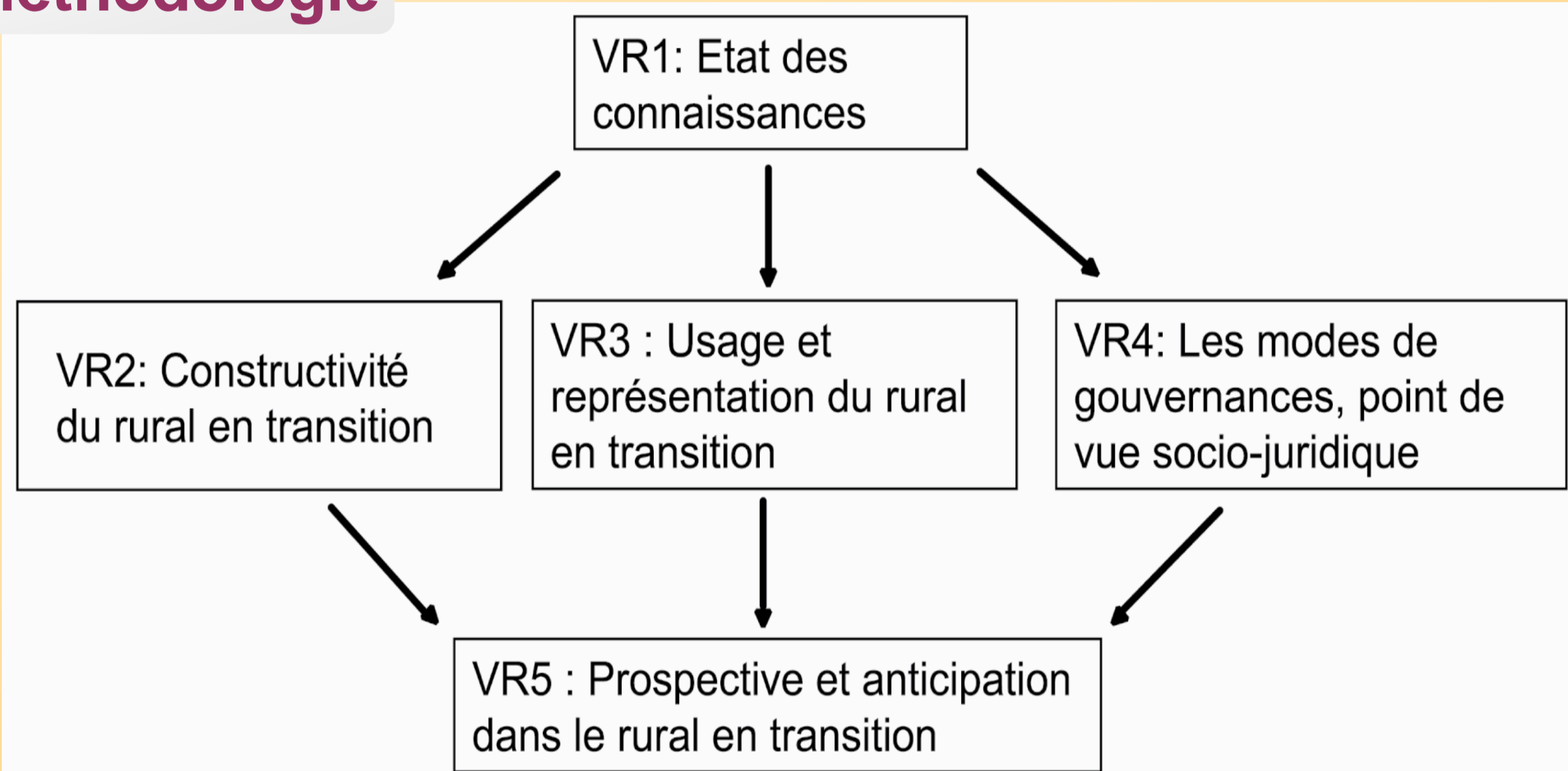
Le Grand Ouest et ses terrains d'étude



Objectifs et contribution au développement régional

Le projet PSDR-GO - DYTEFORT a pour ambition d'appréhender les nouvelles réalités rurales, en ciblant les espaces en mouvement récent ou convoités en périphérie des espaces périurbains que, dans la continuité de la DATAR, nous dénommons « espaces ruraux en transition ». Ce qui nous importe, ce n'est pas d'analyser les résultats de l'étalement mais d'anticiper d'éventuelles recompositions territoriales tenant compte de perceptions évolutives et d'une diversité de perceptions pour ces espaces à enjeux, appréhendés au travers de la notion de ressource territoriale.

Méthodologie



Source : ESONANTES, réalisation Aziz Kali, 2009

Valorisation partenariale

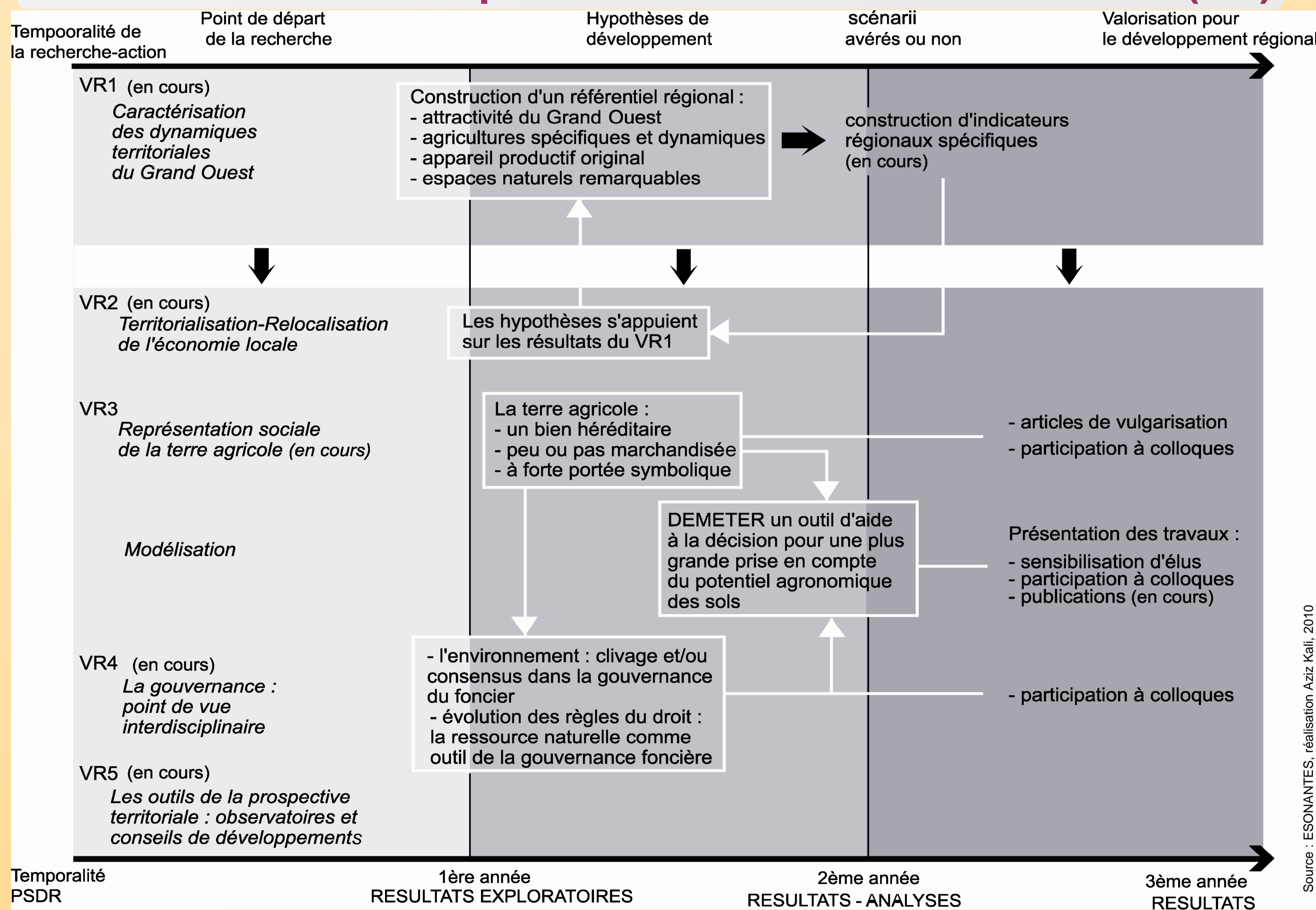
- Réalisation d'une **université populaire** en fin de programme autour de la question : « *Le Foncier dans les espaces ruraux de demain: Gouverner, Protéger, Cultiver, Habiter ?* »
- Réalisation d'un **Atlas** de caractérisation des dynamiques territoriales du Grand Ouest

Valorisation scientifique

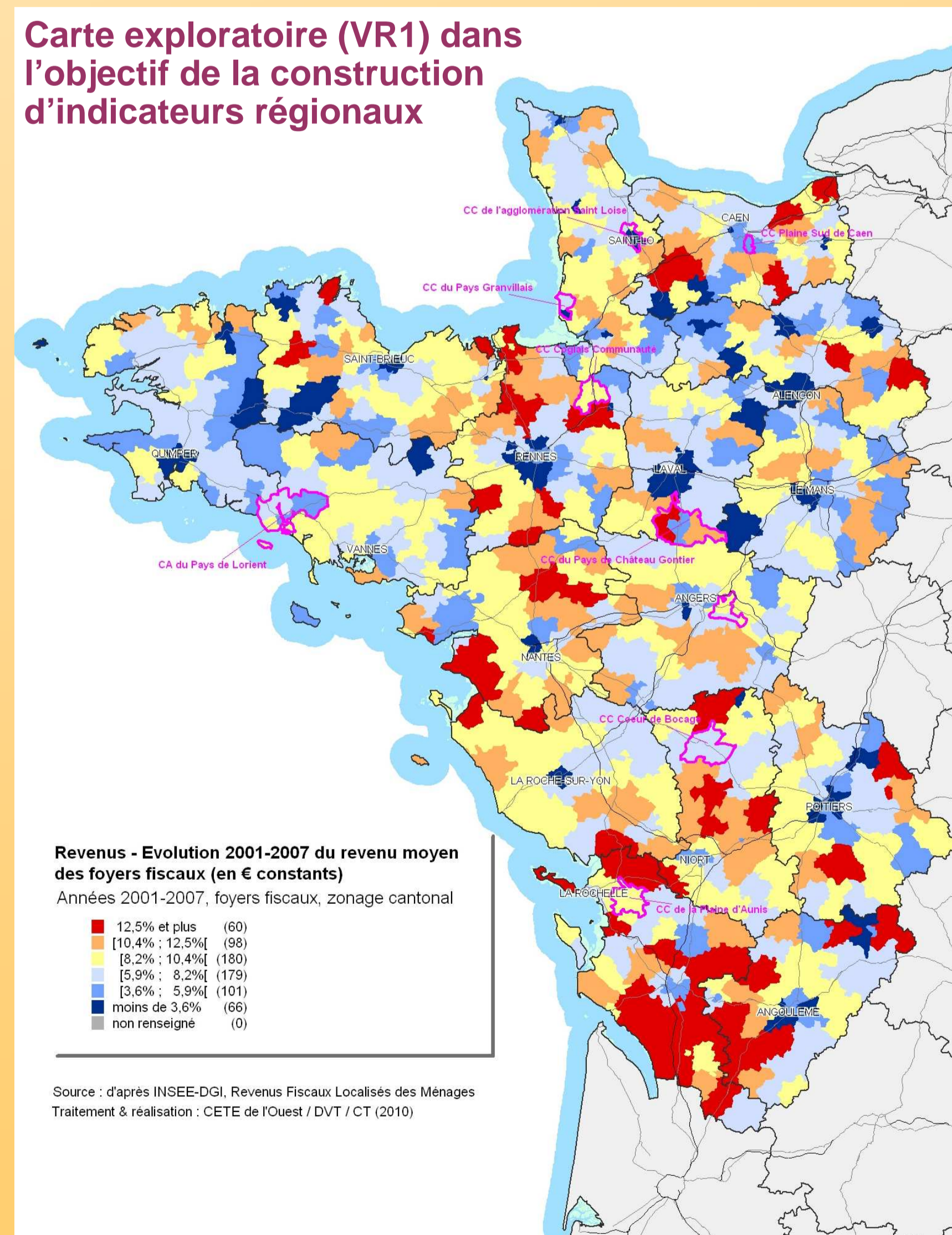
Thareau B., « *La gouvernance foncière agricole en pratique* » 11-12 mai Colloque sur les observatoires des pratiques agricoles territorialisées. Montreal, Canada

Le Gouée P. « *When the geographer takes the soil like an interface between sustainable agriculture, society and environment. Example of two case studies in Basse-Normandie (France)* », 28-1 juin, ISDA Innovation et développement durable pour l'agriculture et l'alimentation, Montpellier, France

Résultats et interdisciplinarité des Volets de Recherche (VR)



Source : ESONANTES, réalisation Aziz Kali, 2010



Perspectives et prochaines échéances

- 7 Juillet 2010 : Réunion des acteurs du programme : Valorisation des résultats : La recherche pour le Développement Territorial
- Mi-septembre 2010 : Seconde assemblée des PSDR : « le rural en transition » : 1ers enseignements méthodologiques
- 19 Octobre 2010: Journée PSDR-GO : Regard croisé sur les programmes du Grand Ouest